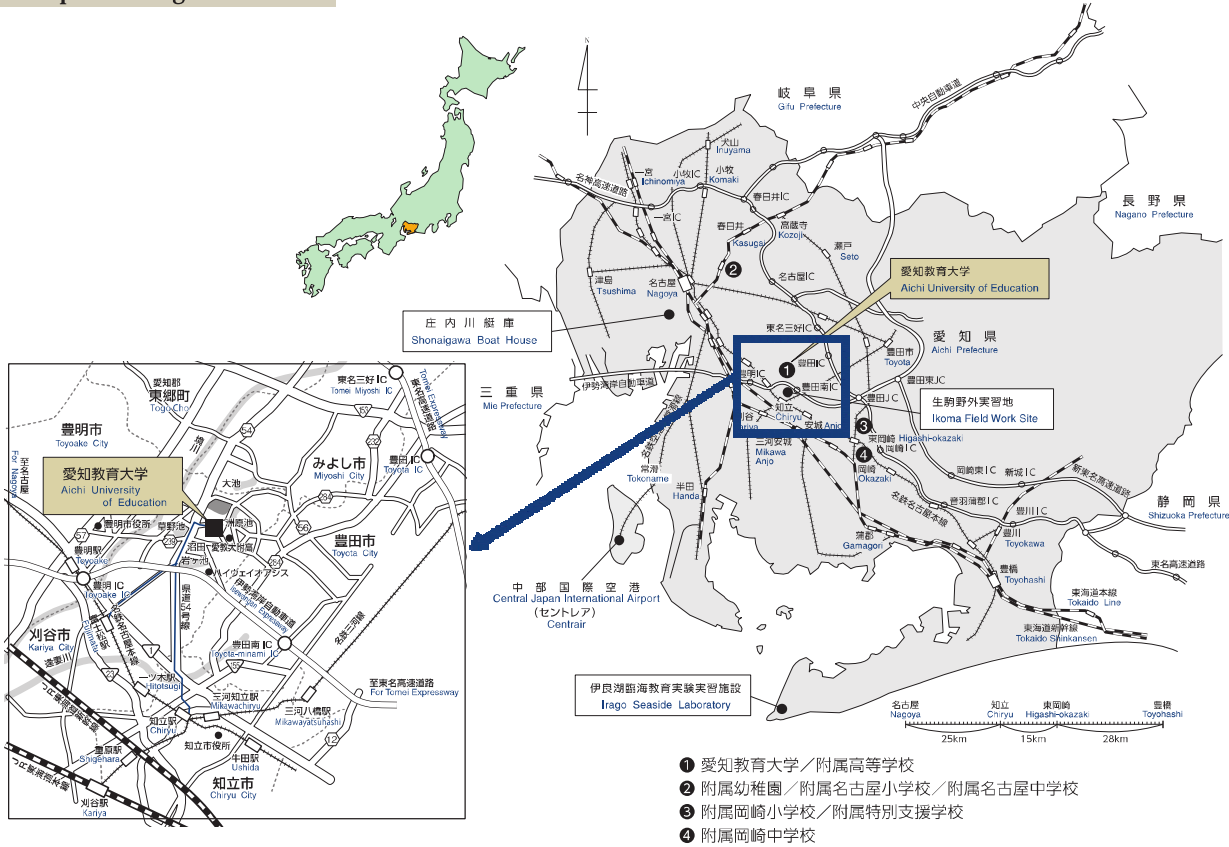


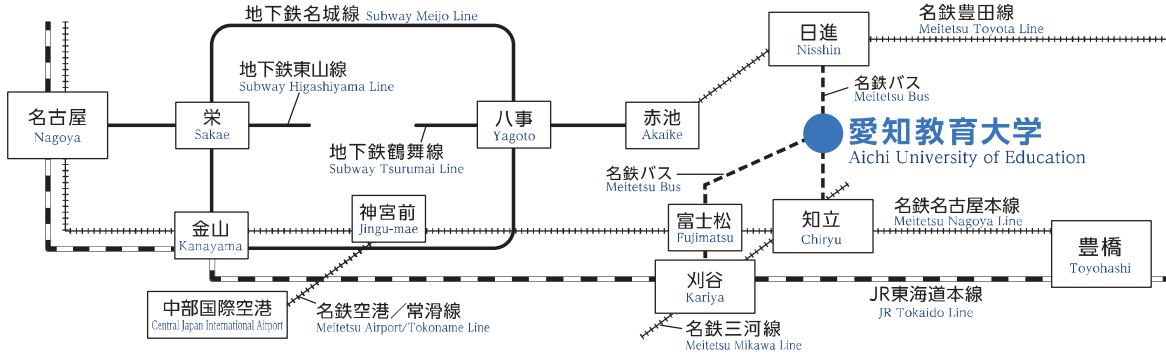
# 位置図

## Map Showing Locations



# 交通案内

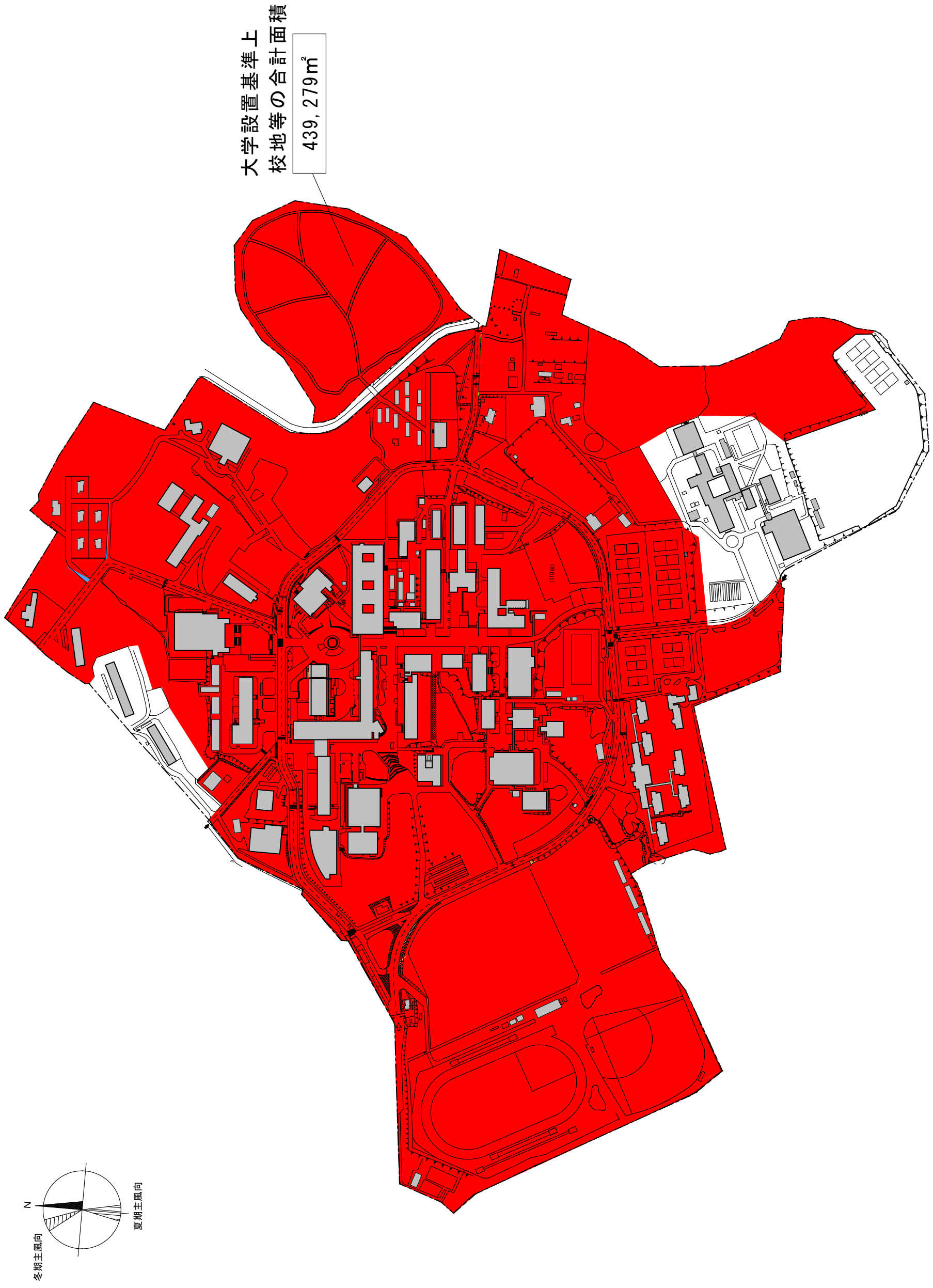
## Transportation



名古屋 Meitetsu Trains Nagoya Station 名鉄名古屋本線 Meitetsu Nagoya Line (Limited Express 20min.) ↓ 名鉄知立駅(北改札口) Meitetsu Trains Chiryu Station (North Gate) ↓ 名鉄バス(20分) Meitetsu Bus(20min.)	名鉄豊橋駅 Meitetsu Trains Toyotashi Station 名鉄名古屋本線 Meitetsu Nagoya Line (Limited Express 31min.) ↓ 名鉄知立駅(北改札口) Meitetsu Trains Chiryu Station (North Gate) ↓ 名鉄バス(20分) Meitetsu Bus(20min.)	伊勢湾岸自動車道 豊田南IC Isewangan Expressway Toyota-Minami IC ↓ 車(15分) Automobile (15min.)	名鉄日進駅 Meitetsu Trains Nisshin Station ↓ 名鉄バス(25分) Meitetsu Bus(25min.)	JR刈谷駅 JR Tokaido Kariya Station ↓ 名鉄バス(21分) Meitetsu Bus(21min.) ↓ 名鉄富士松駅 Meitetsu Trains Fujimatsu Station ↓ 名鉄バス(14分) Meitetsu Bus(14min.)
---	--	---	--	--

## 愛知教育大学 Aichi University of Education

※車による所要時間は、時速40kmで走行した場合で換算したものです。  
 Note: The time required when an automobile traveled at a speed of 40km an hour



敷地面積	建築面積	延べ面積	建ぺい率	容積率	全学生数	学部等名	団地番号	団地名	所在地	学校番号	校名	作成年度
488,136㎡	41,815㎡	98,888㎡	9.0%	20.0%	4,402人	教育学部、大学院教育学研究科、事務局 特別支援教育特別連携学科、附属図書館、附属高等学校 教員養成院連携センター	001	井ヶ谷	愛知県刈谷市井ヶ谷町広沢1	0268	愛知教育大学	令和2年度

