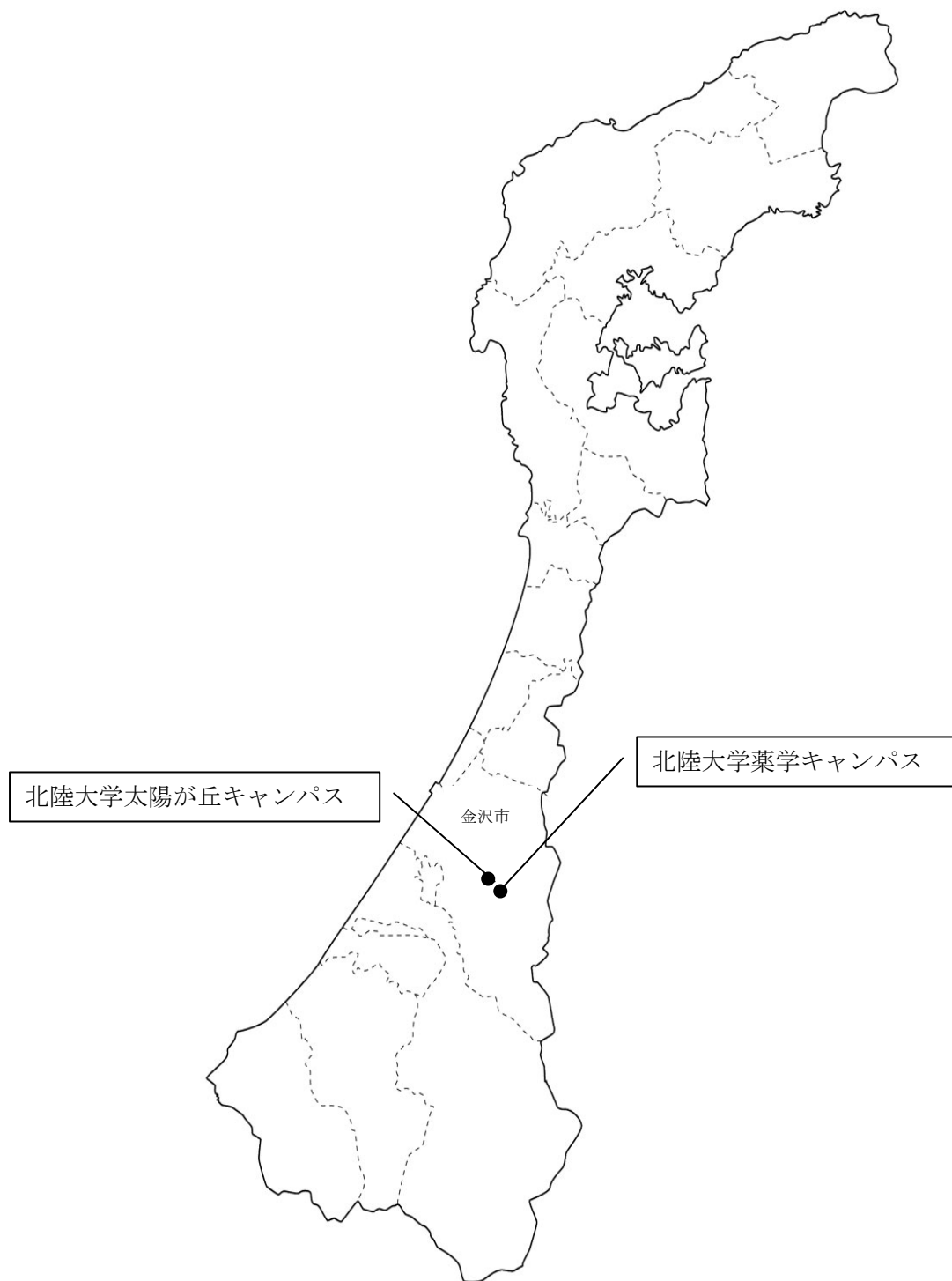


# 石川県内における位置関係



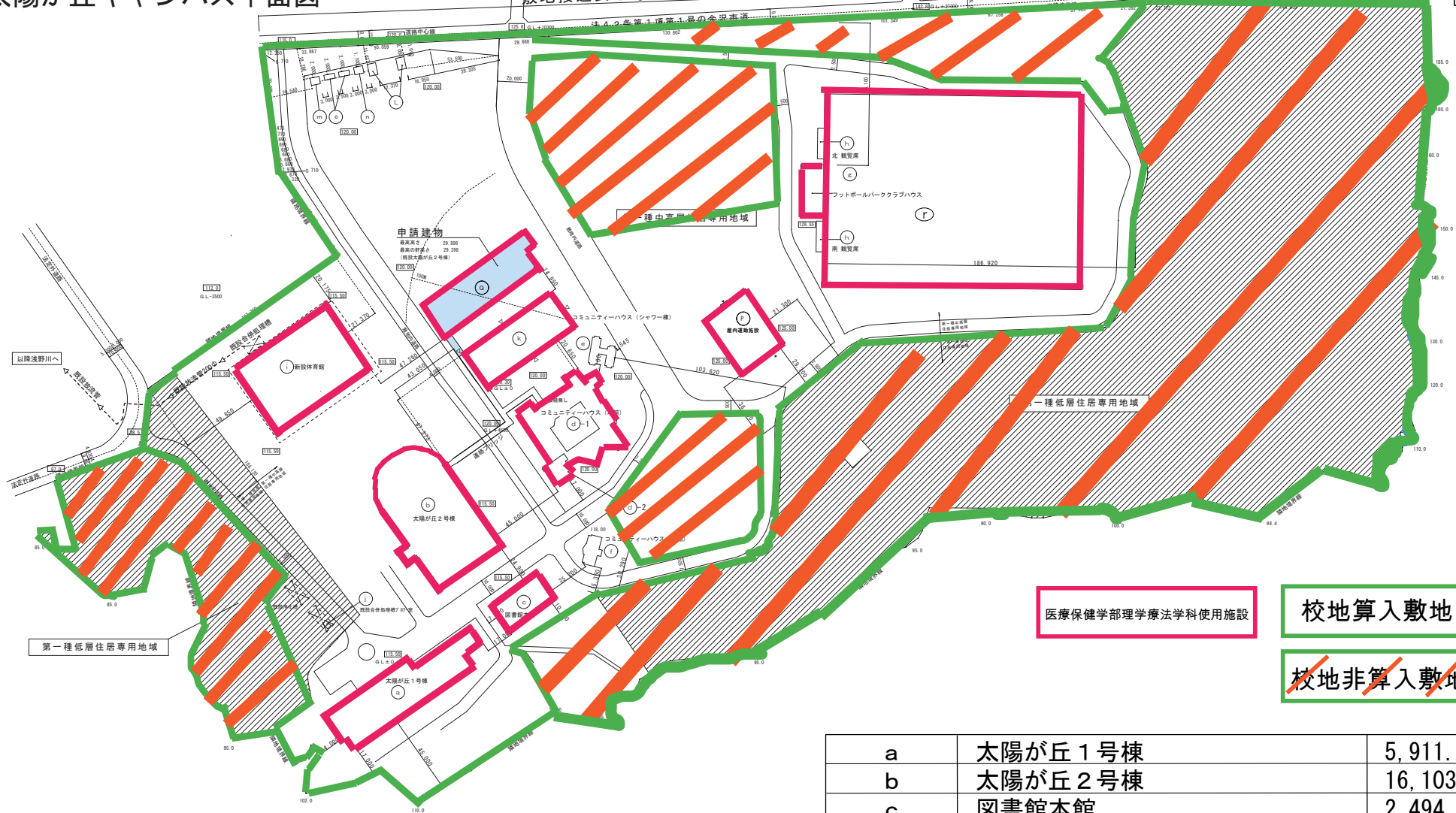
# 最寄り駅からの距離、交通機関及び所要時間



# 太陽が丘キャンパス平面図

敷地接道長さ 551.82m

SI-003



校地算入面積: 75,306.98㎡

○●●.●● 海拔高さを表す。  
設計G.L.=125.0



医療保健学部理学療法学科使用施設

校地算入敷地

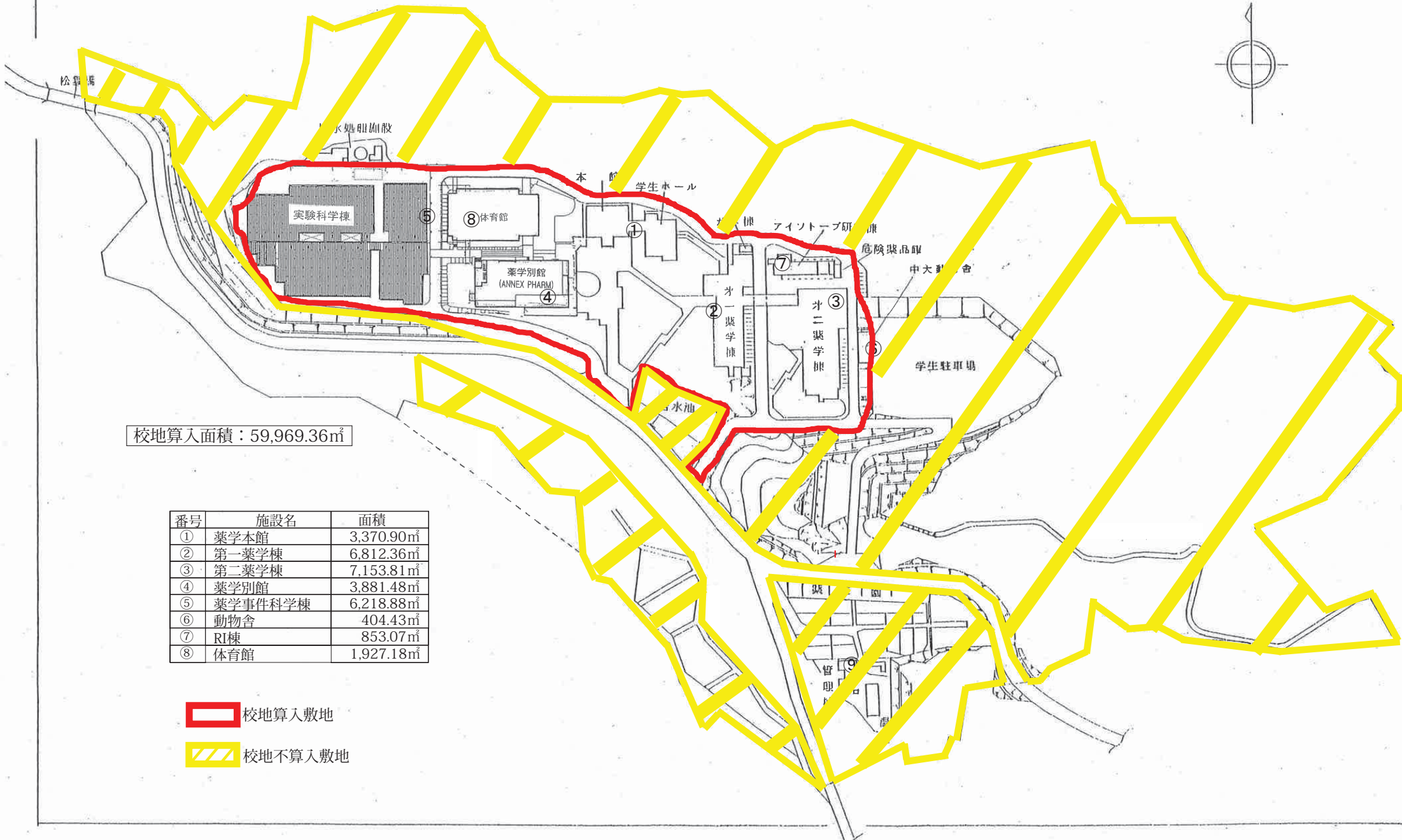
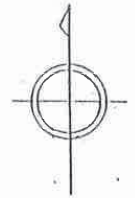
校地非算入敷地

|          |                 |            |
|----------|-----------------|------------|
| a        | 太陽が丘1号棟         | 5,911.29㎡  |
| b        | 太陽が丘2号棟         | 16,103.88㎡ |
| c        | 図書館本館           | 2,494.83㎡  |
| d-1, d-2 | コミュニティーハウス本館    | 1,723.04㎡  |
| g        | フットボールパーククラブハウス | 686.51㎡    |
| i        | 松雲記念講堂          | 4,529.68㎡  |
| k        | 太陽が丘3号棟         | 5,100.69㎡  |
| p        | 屋内運動施設          | 1,203.75㎡  |
| Q        | 太陽が丘4号棟 (仮称)    | 4,670.34㎡  |
| r        | フットボールパーク       | 22,940.84㎡ |

# 薬学キャンパス平面図

北陸大学校舎等配置図

8 = 1 : 2,500



校地算入面積：59,969.36㎡

| 番号 | 施設名     | 面積        |
|----|---------|-----------|
| ①  | 薬学本館    | 3,370.90㎡ |
| ②  | 第一薬学棟   | 6,812.36㎡ |
| ③  | 第二薬学棟   | 7,153.81㎡ |
| ④  | 薬学別館    | 3,881.48㎡ |
| ⑤  | 薬学事件科学棟 | 6,218.88㎡ |
| ⑥  | 動物舎     | 404.43㎡   |
| ⑦  | RI棟     | 853.07㎡   |
| ⑧  | 体育館     | 1,927.18㎡ |

校地算入敷地

校地不算入敷地