

## 校地校舎等の図面

### 新潟薬科大学キャンパスに関する情報及び交通アクセス

#### ①新津キャンパス

(学校法人新潟科学技術学園法人本部事務局、  
及び新潟薬科大学附属薬用植物園を含む)

所在地：新潟市秋葉区東島字山居 265 番地 1

最寄駅：JR 信越線・羽越線・磐越西線「新津」駅下車

または JR 信越線「古津」駅より徒歩約 10 分

最寄バス停：新潟交通観光バス「朝日」バス停より徒歩約 3 分

新潟市秋葉区バス「朝日・新潟薬科大学入口」バス停より徒歩約 3 分

#### ②新津駅東キャンパス

所在地：新潟市秋葉区新津本町 1 丁目 2 番 37 号

最寄駅：JR 信越線・羽越線・磐越西線「新津」駅下車、徒歩約 1 分

新津キャンパスへのアクセス：スクールバス乗車約 9 分

#### ③西新潟中央病院キャンパス

(現・新潟医療技術専門学校西新潟中央病院キャンパス)

※令和 5 年度新潟薬科大学看護学部設置認可が下りた場合に、

本学系列校のキャンパスを本学用に転用する。

所在地：新潟市西区真砂 1 丁目 14-65

最寄駅：JR 越後線「小針駅」下車、徒歩約 10 分

最寄バス停：新潟交通バス「国立西新潟中央病院前」バス停より徒歩約 3 分

新潟交通バス「小針自由が丘」バス停より徒歩約 5 分

新津キャンパスへのアクセス

：自動車・・・走行距離 23.4 キロ、所要時間約 40 分

：JR 利用・・・小針駅～（JR 越後線）～新潟駅～（JR 信越線）～古津駅、  
所要時間約 75 分



## 市役所等の地図

### ①新津キャンパス

(学校法人新潟科学技術学園法人本部事務局、附属薬用植物園)



Copyright(c)2015 Niigata-City All rights reserved

# 市役所等の地図

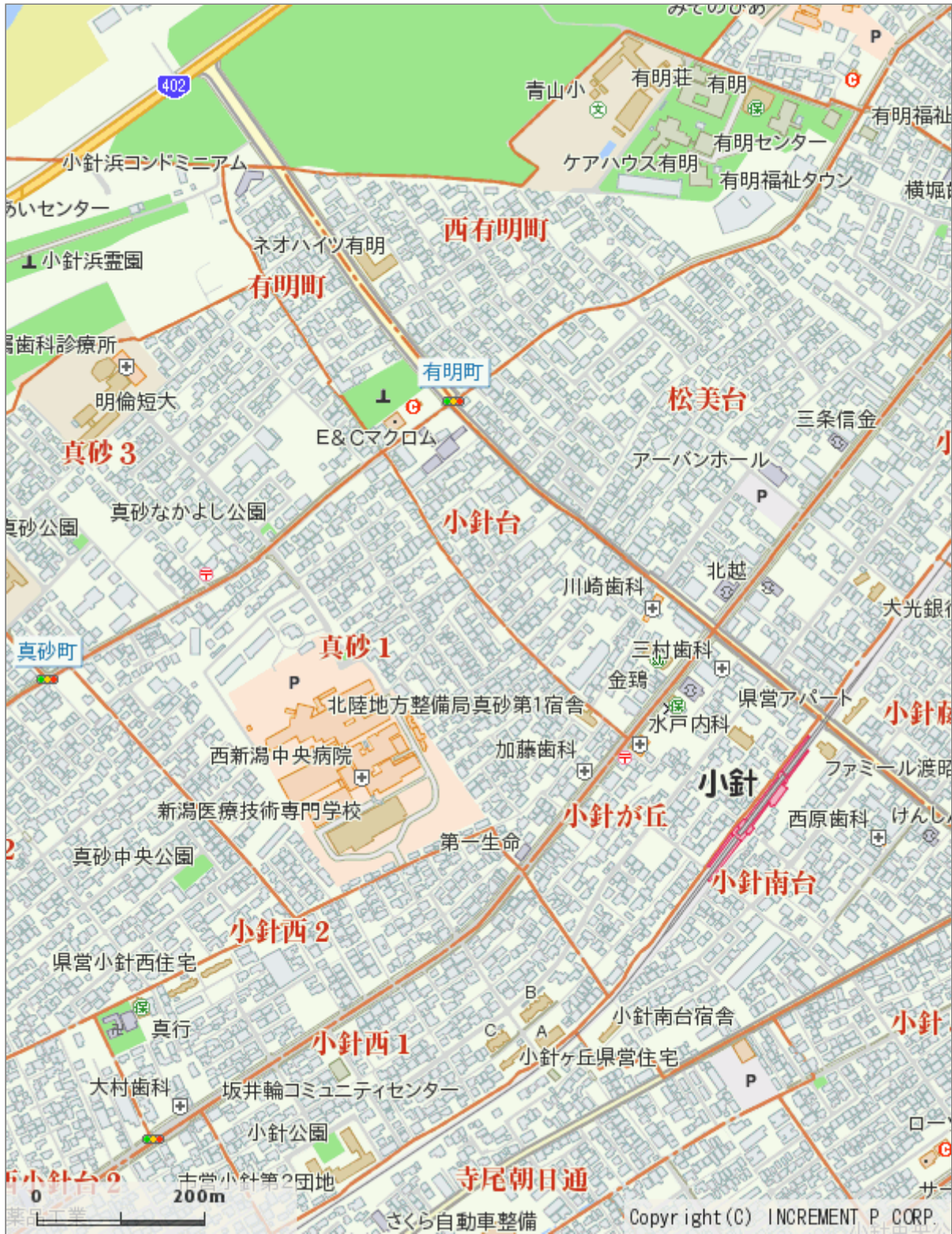
## ②新津駅東キャンパス



Copyright(c)2015 Niigata-City All rights reserved

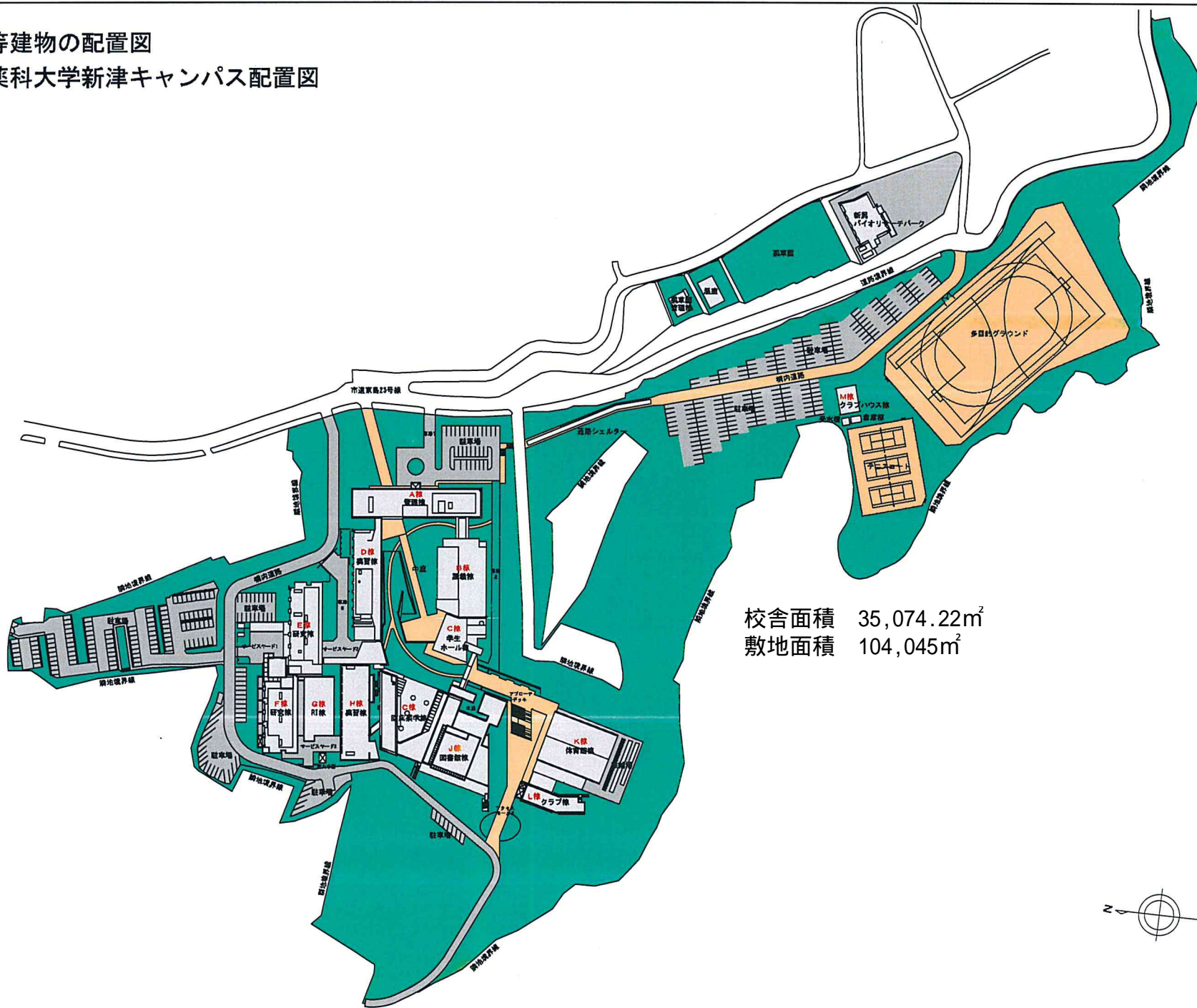
# 市役所等の地図

③西新潟中央病院キャンパス  
(現新潟医療技術専門学校)

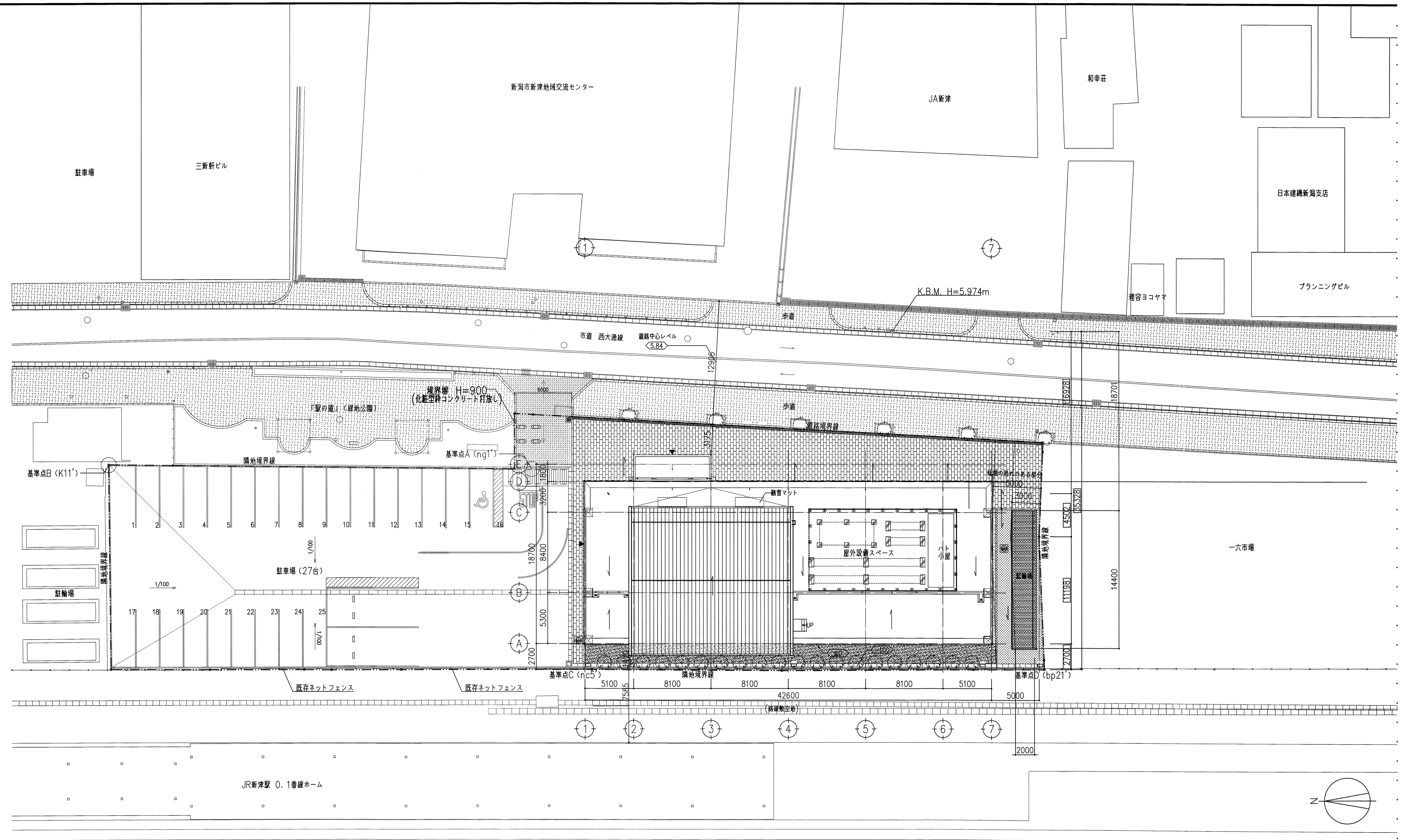


Copyright(c)2015 Niigata-City All rights reserved

校舎等建物の配置図  
新潟薬科大学新津キャンパス配置図

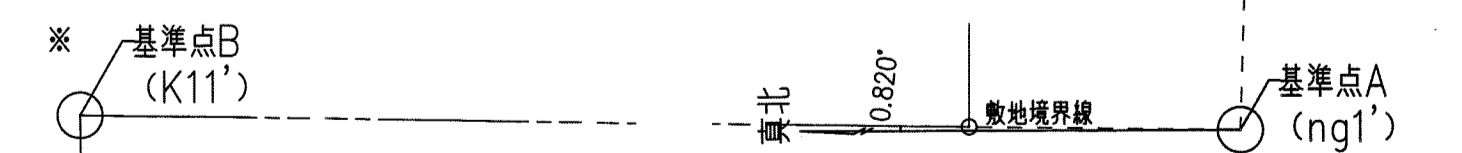


校舎面積 35,074.22㎡  
敷地面積 104,045㎡



校舎面積 2,876.31㎡  
敷地面積 2,280.00㎡

※X方向は基準点CとDに平行とする



東北詳細 1/50

■レベル凡例	
▽1F1	設計GL±100
▽平均GL	KBM=0.044 (5.93)
▽設計GL	KBM=0.074 (5.90)
<-100	設計GLよりのレベルを示す

SHIMIZU DESIGN BUILD SINCE 1804	竣工図	整理番号	清水建設 清水建設株式会社一級建築士事務所	教育・文化 施設設計部	設計責任者	設計部長	設計長	担当	担当	16・02・27 年月日	79 14A348B 新潟県立大学新津駅東口キャンパス建設工事	A-13	A3-11	一級建築士 第237834号 瀬根 正温
	竣工日 16.02.15	A 25			瀬根 正温	三橋 志郎	瀬根 正温	一万田 知宏	担当					

【図面 新潟薬科大学新津キャンパス利用区分（医療技術学部）】

【図面 新潟薬科大学新津駅東キャンパス利用区分（医療技術学部）】

校舎内の図面を添付した。



**【講義室・実習室収容人数・面積等一覧】**

新津キャンパス・新津駅東キャンパス・西新潟中央病院キャンパスの講義室と実習・実験室の収容人数・面積等をまとめた。