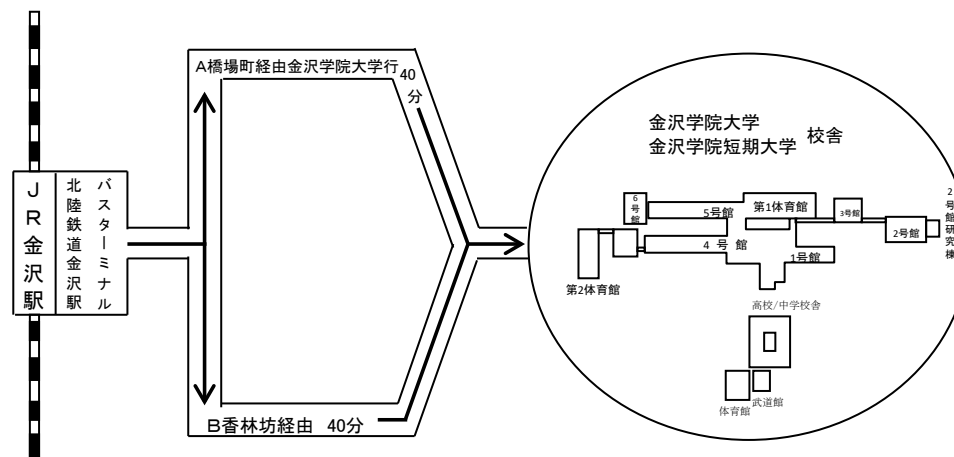
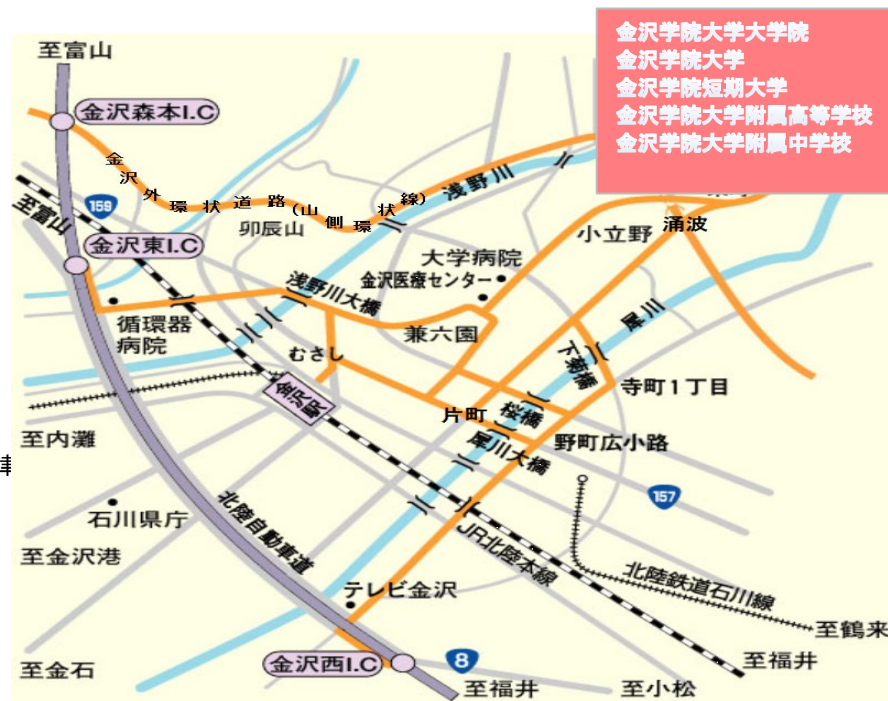
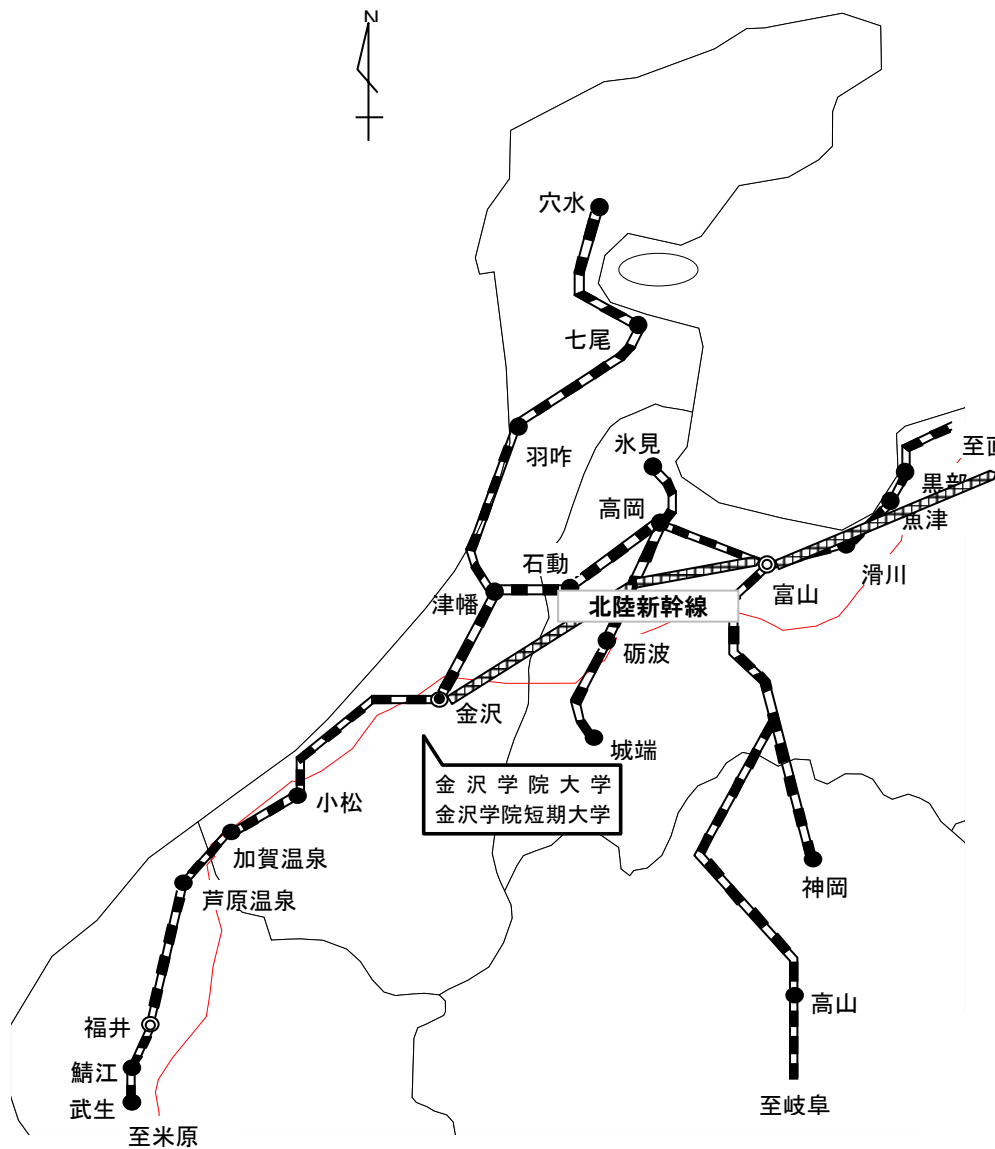
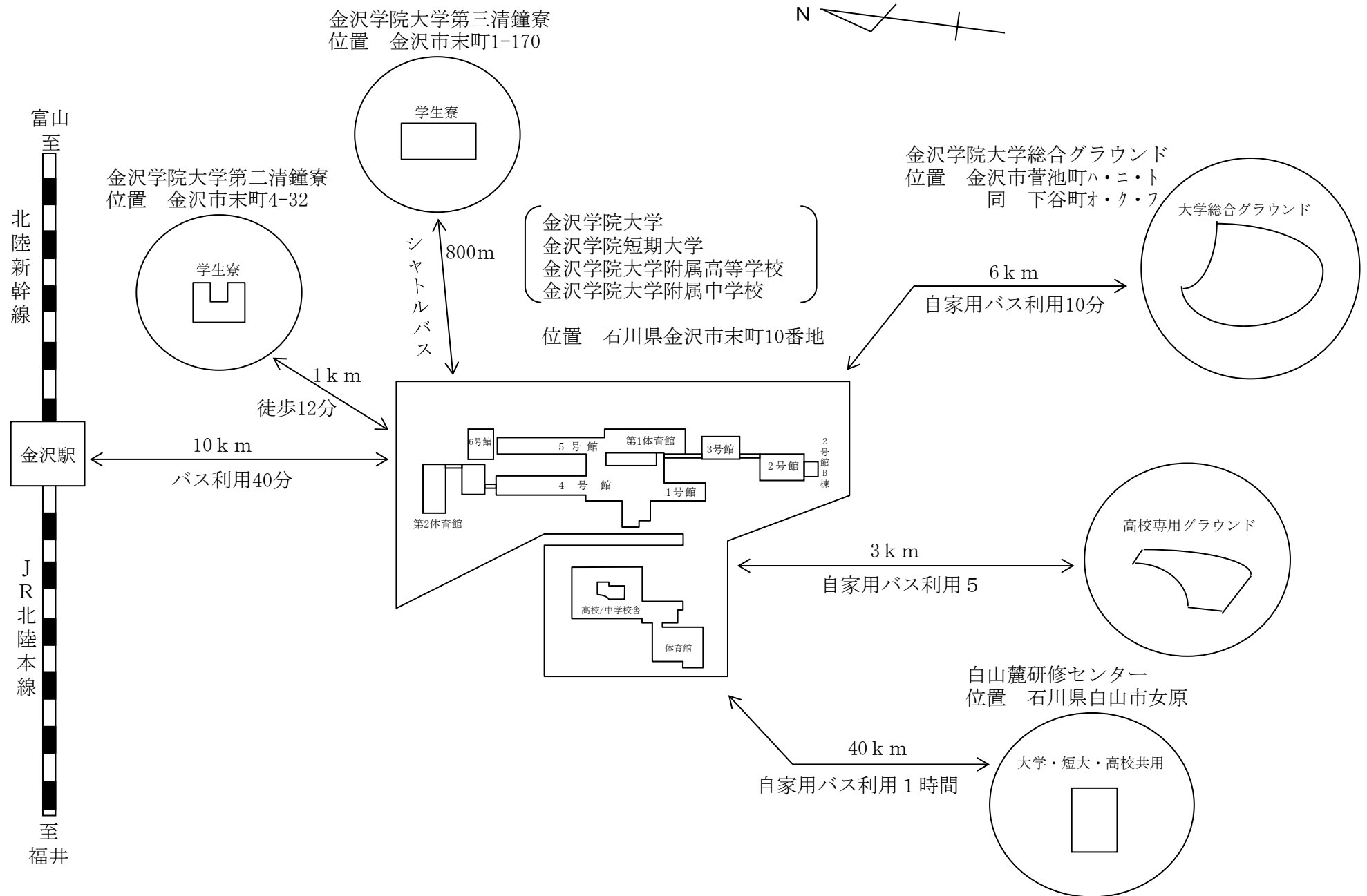


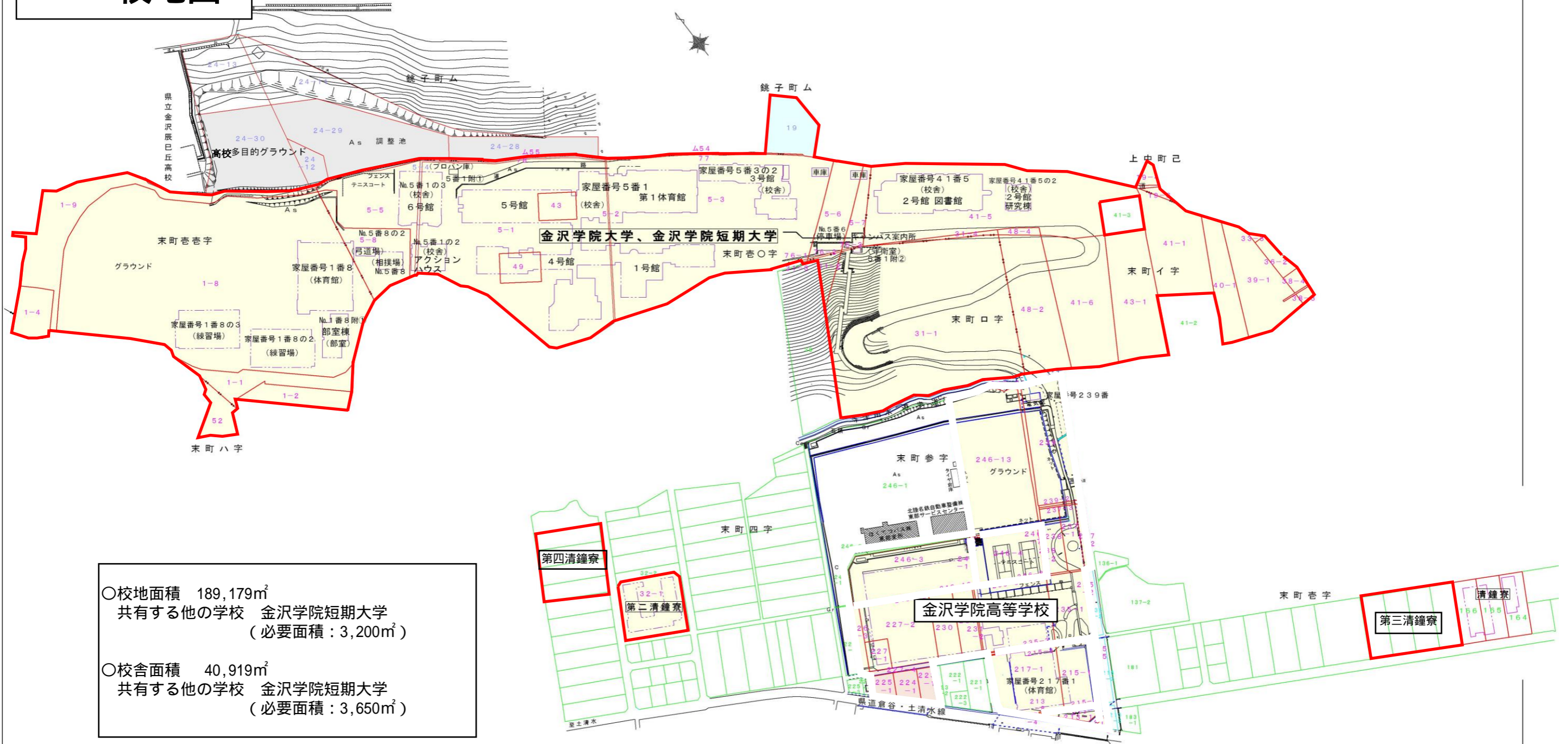
① 都道府県内における位置関係の図面



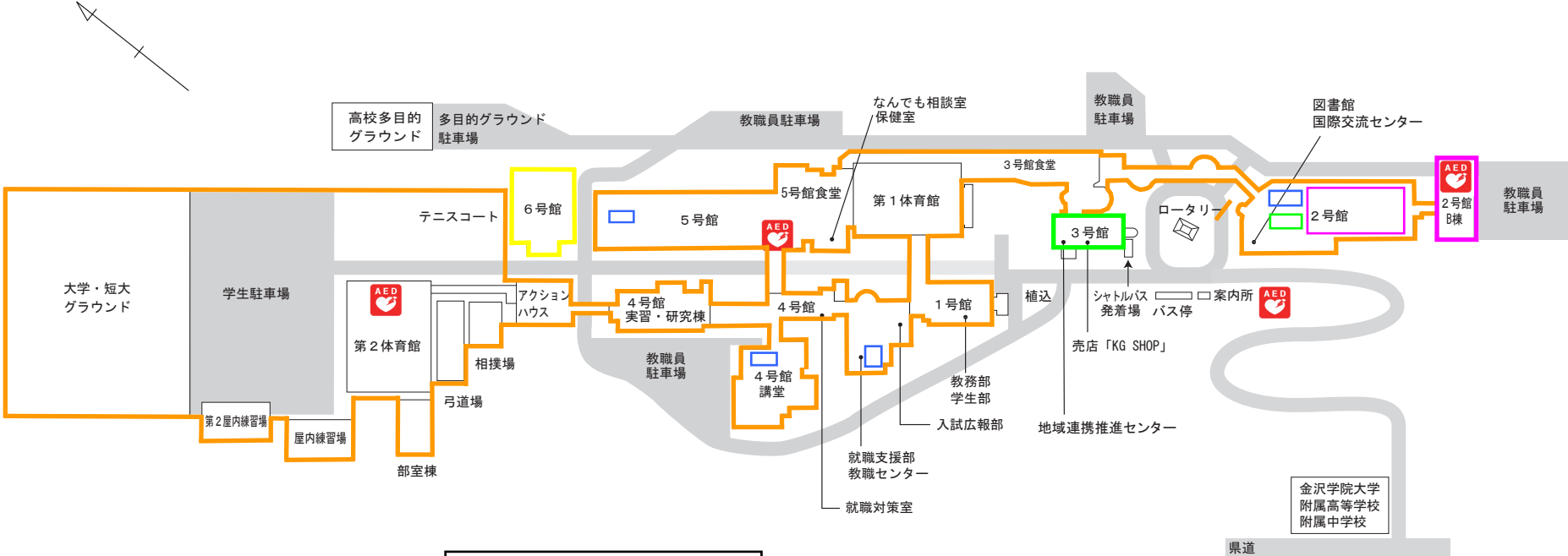
② 最寄り駅からの距離や交通機関がわかる図面



# 校地図



# 校舎・運動場の配置図



## 主に使用する教室の配置

- 全学共用
- 大学・短期大学共用
- 大学共用
- 情報工学科専用
- 情報工学科と芸術学部の共用